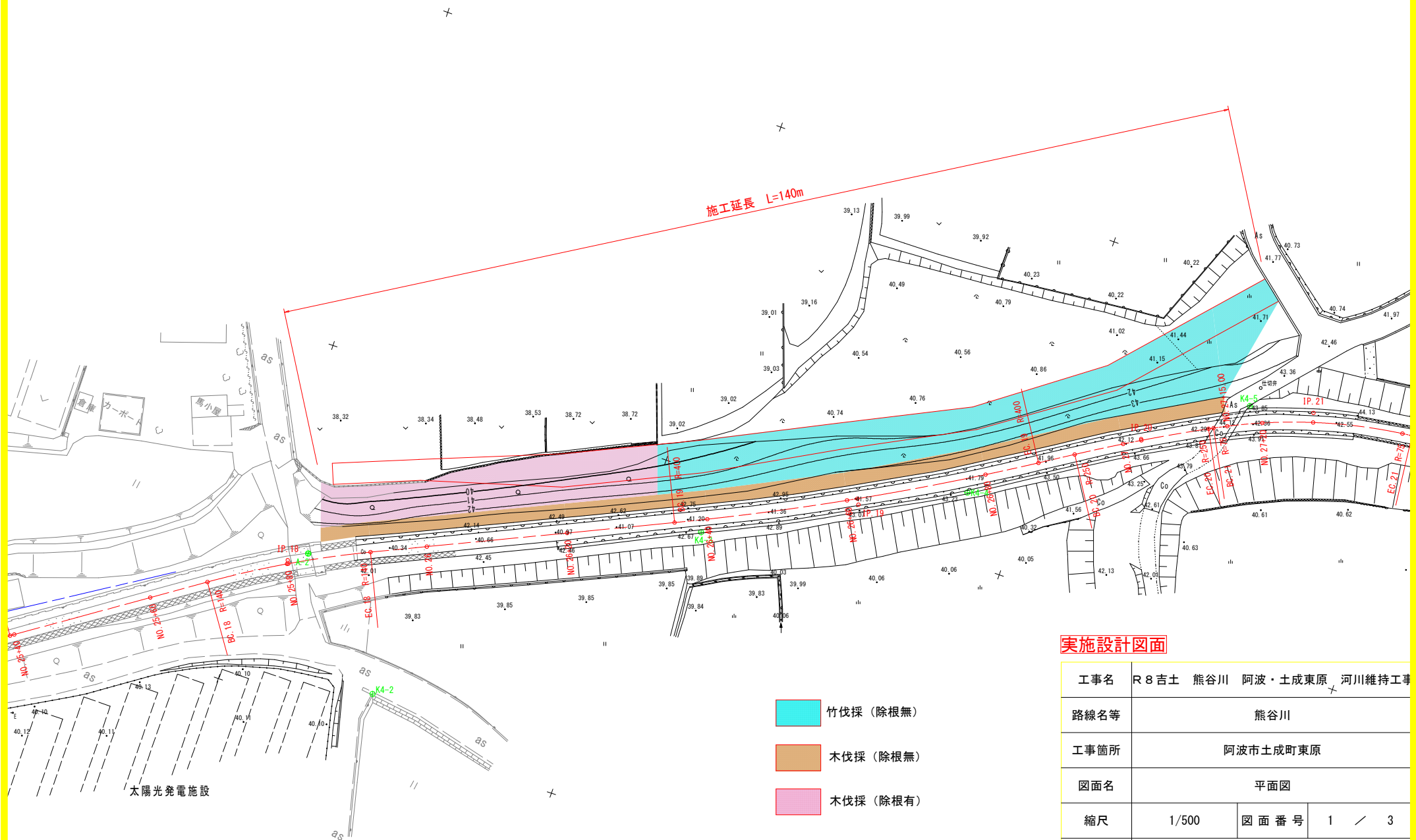


平面図



実施設計図面

工事名	R8吉土 熊谷川 阿波・土成東原 河川維持工事		
路線名等	熊谷川		
工事箇所	阿波市土成町東原		
図面名	平面図		
縮尺	1/500	図面番号	1 / 3
会社名			
事業者名	徳島県 県土整備部 吉野川県土整備事務所		

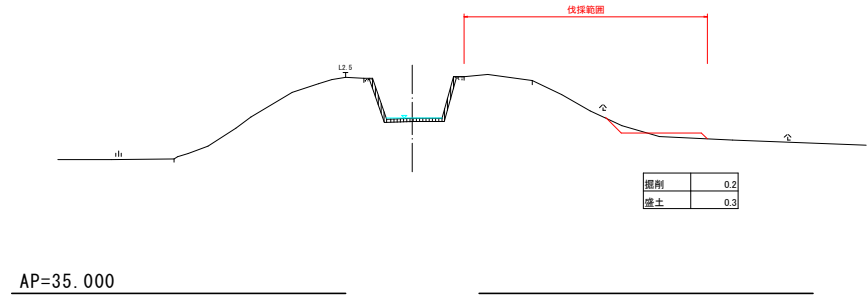
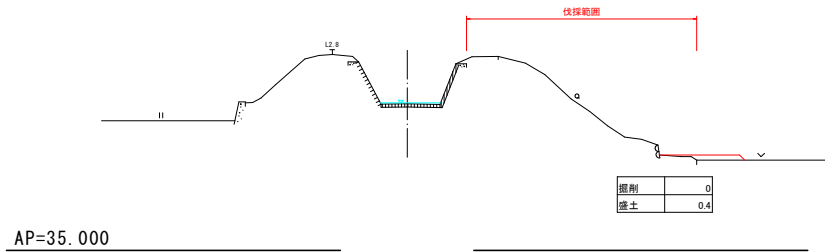
横断図

S=1:100

NO. 26 ~ NO. 26+80

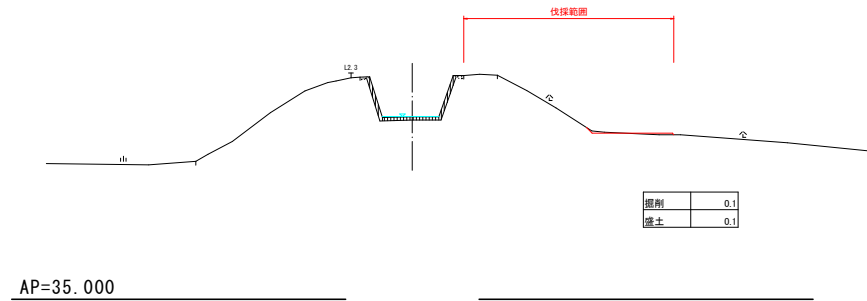
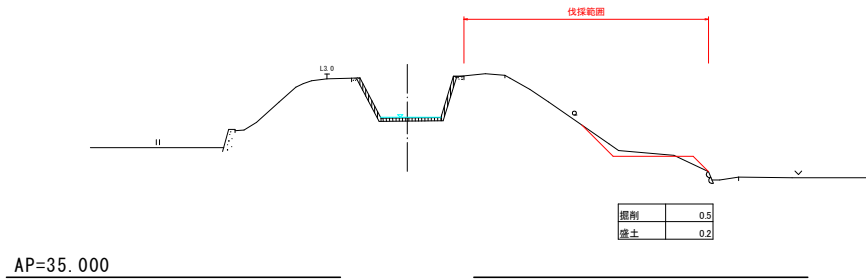
NO. 26
GH=40.484
FH=

NO. 26+60
GH=41.546
FH=

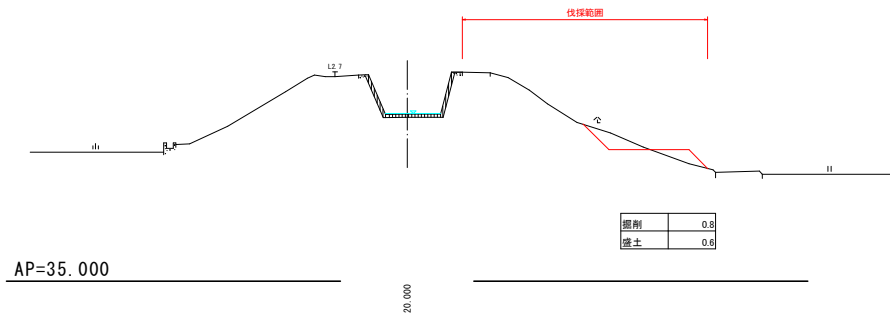


NO. 26+20
GH=40.968
FH=

NO. 26+80
GH=41.827
FH=



NO. 26+40
GH=41.254
FH=



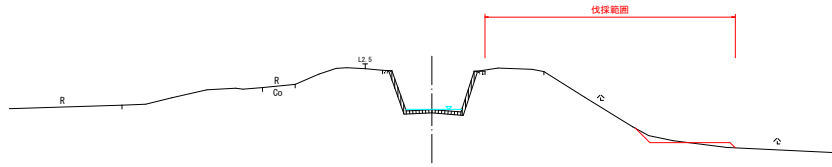
実施設計図面

工事名	R8吉士 熊谷川 阿波・土成栗原 河川維持工
路線名等	熊谷川
工事箇所	阿波市土成町栗原
図面名	横断図
縮尺	1/500
図面番号	2 / 3
会社名	
事業者名	徳島県 県土整備部 吉野川県土整備事務所

横断図 S=1:100

NO. 27 ~ NO. 27+60

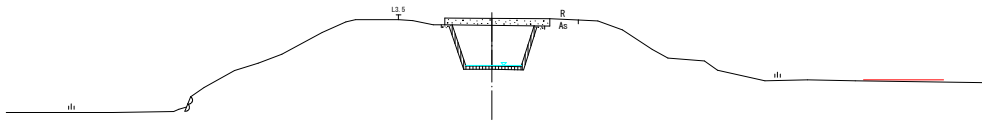
NO. 27
GH=42.180
FH=



掘削	0.2
盛土	0.2

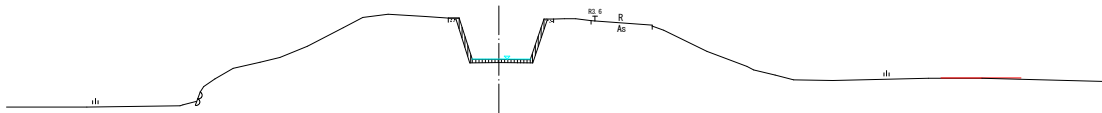
AP=35.000

15.000
NO. 27+15
GH=42.343
FH=



AP=35.000

5.000
NO. 27+20
GH=42.403
FH=



AP=35.000

20.000

実施設計図面

工事名	R8吉土 熊谷川 阿波・土成栗原 河川維持工		
路線名等	熊谷川		
工事箇所	阿波市土成町栗原		
図面名	横断図		
縮尺	1/500	図面番号	3 / 3
会社名			
事業者名	徳島県 県土整備部 吉野川県土整備事務所		